



Norges
nasjonalparker

Mitt Raet- hvordan bli hørt?

Veileder til innsendelse av innspill til besøksstrategi og forvaltning av Raet nasjonalpark



Hvordan si din mening om Raet Nasjonalpark?

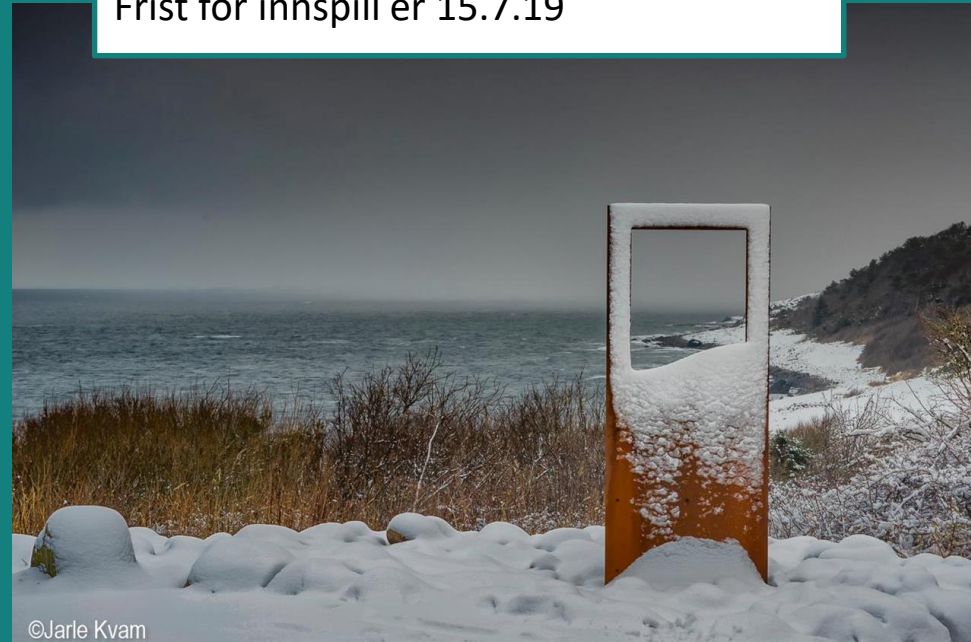
1. sende melding på epostskjema fra www.raetnasjonalpark.no/mittraet

2. benytte kartløsning på <https://agderkart.fylkesmanne.no/raet>

Svarene er anonyme med mindre man oppgir navn i teksten/beskrivelse.

Svarene blir samlet i karttjenesten og epostene i en innspilloversikt – begge er offentlig tilgjengelig.

Frist for innspill er 15.7.19



Hva trenger vi?

Vi ønsker å høre om din bruk av Raet og hva du synes er positivt/ negativt i nasjonalparken.

Her er noen oppdiktete eksempler:

«Jeg går ofte tur rundt Hoveodden fra Hove leir, og jeg synes det skulle vært et toalett og et infoskilt i dette området»

«Vi padler ofte ut til Speken og ønsker at området skal være uten tilrettelegging- vi liker det slik det er»

«På Bjelland savner vi en p-plass og en sittebenk nede på stranden»

«Det er veldig mange stygge bålplasser og søppel på Valøyene- her bør det ryddes opp»



Bruke epostskjema:



Velkommen til Sørlandets
nasjonalpark






Raet
nasjonalpark

1. Åpne www.raetnasjonalpark.no/mittraet og velg send melding.
2. Kryss av i skjema om detaljer (valgfritt)- brukes i statistikk)
3. Skriv en tilbakemelding
4. Trykk på send

Bruk karttjeneste:

NB- litt teknisk og fungerer best på PC.

Se steg for steg neste side.

1. Åpne <https://agderkart.fylkesmannen.no/raet>
2. Velg Temalag i menyen  og huk av på Forslag til t  i Raet
3. Nederst i høyre kommer dette symbolet (Legg til element)
4. Trykk på symbolet og velg «Tiltak  Raet- Forslag».
5. Merk av punkt i kart.
6. Fyll ut tabell
7. Trykk lagre

1. Lukk velkomtmelding
2. Trykk på temalag

Velkommen til kartet for Raet nasjonalpark. Her kan du se fasitplanene for nasjonalparken, og komme med egne forslag til tiltak.

Ikke vis igjen

Lukk

TEMALAG

MATRIKSEL

OMRÅDEANALYSE

MIN SIDE

DEL

TEGN-FORKLARING

TEGN OG MÅL

MINE DATA

ARBEIDSRUM

Redigerbart kart over Raet nasjonalpark

BAKGRUNNSKART

10 km

EPSG:25832 N: 6486316 Ø: 495733 Målestokk 1 : 320 000 Jenny Utvikle Gulhaugen Internett

3. Huk av for "Forslag til tiltak i Raet"
4. Trykk på "Legg til element" og velg "Tiltak Raet- Forslag"

Forslag til tiltak i Raet

RaetForvaltning

Naturvernområder

Friluftsliv

Naturtyper og -områder

Akvakultur

Dybdeedata sjø

Legg til element

BAKGRUNNSKART

10 km

EPSG:25832 N: 6512864 Ø: 479930

5. Avsett punkt i kartet
6. Fyll ut tabellen (Navn og beskrivelse er obligatorisk)
7. Lagre

https://agderkart.fylkesmannen.no/raet

Agder Vis dokument - 186929- - ePho... Raet

Tiltak Raet - forslag

Vis vedlegg Eksporter til PDF Kopier

Forslag til tiltak i nasjonalparken

Id *

Områdenavn *

Tiltakstype: Ikke valgt

Status:

År:

Beskrivelse *

Lagre Lukk





Raet
nasjonalpark

Takk!

Dersom du får problemer, ta
kontakt med forvalter på epost
fmavjmg@fylkesmannen.no
eller mobil 98460618

